

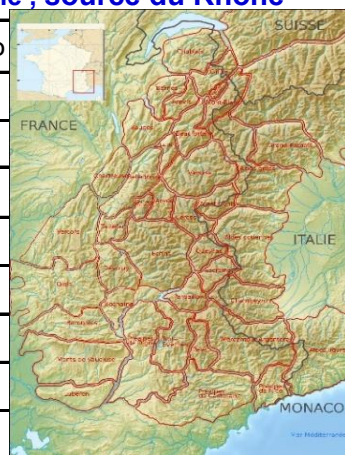




Les Hommes naissent et demeurent libres et égaux en droits , les Meilleurs deviennent Motards

Coron- Thonon- Abondance- Valais- Alpes Suisses- Sources du Rhone - Lac Majeur- Piedmont-Savoies - Beaufortain - Bauges

Rendez-Vous à la station Shell A 42 de Dagnieu	km	Heure	route	Jeudi xxxx XXXX 202X RV : 8 h 30 café , Départ 9 h
Beynost	12	0,11	A 42	vers Genève
Sortie n ° 7 Meximieu	18	0,20	A 42	vers Genève
Cerdon (le Panoramique)	32	0,36	D 1084	Pause Café
Nantua - Bord du Lac	12	0,15	D 1084	Direction Genève
Entrée Autoroute A 40 N° 9	8	0,12	D 991	
Sortie n°14 - Annemasse	51	0,43	A 40	
Route de Thonon	15	0,24	D 1206	
Bons en Chablais	5	0,07	D 35	
Mesinges	8	0,11	D 903	suivre Thonon centre ville Rives du lac
Z i apres le pont de Dranse (dir. Evian)	4	0,08	D 902	au rond point à droite
St Paul en Chablais (via Publier)	6	0,13	D 21	
Vinzier Chevenoz Vacheresse	9	0,20	D 21	
Abondance	10	0,15	D 22	
Chatel	11	0,15	D 22	
Frontière Franco-Suisse (1369m)	5	0,08	D 22	Pas de Monrgins
Monthey	15	0,26		au centre à droite
St Maurice	8	0,13	N 21	
Martigny	13	0,19	N 21	au centre à gauche
SION	29	0,40	N 9	
(dont 80 km en voie rapide)	271	3,6	Km Heure	pour la 1 ^{ère} journée (Ain et Haute Savoie)
Sierre	17	0,24	N 9	
Brig	36	0,50	N 9	au centre à droite
Gletsch	37	0,51	N 19	
Furkapass (2431m)	11	0,19	N 19	Vue sur glacier du Rhone , source du Rhone
Carfour (avant Andermatt)	19	0,30	N 19	à droite ver SaintGottardo
Passo del St Gottardo	16	0,30	N 2	
Airolo	5	0,08	N 2	à droite
Nurfenpass (2478m)	23	0,34	11_5	
Ulrichen	13	0,18	11_5	à gauche
Brig	26	0,39	N 19	à gauche
Simplonpass (2005m)	24	0,41	N 9	
Frontière Suisse- Italie	23	0,37	N 9	
Domodossola	17	0,27	E 62	

Repas chez Zig Zag



Verbania	32	0,47			
(la journée montagnarde)	299	4,5	Km Heure	pour la 2^{ème} journée(montagnes Suisse)	
Stresa	17	0,27	SS 33		
Arona	21	0,33	SS 33		
Borgomanero	8	0,12	SR 142		à droite
Romagnano Sesia	11	0,17	SR 142		
Biella	30	0,48	SR 142		
Ivrea	30	0,42	S 338		à droite
Pont St Martin	17	0,24	SS 26		
Aoste	21	0,29	SS 26	Repas de midi-Tourisme	
Courmayeur	36	0,50	SS 26		
Col du petit St Bernard(2188m)	23	0,39	SS 26	Frontière Italie - France	
La Rosière	8	0,14	D 1090		
Bourg St Maurice	22	0,31	D 1090	à droite	
Cornet de Roselend(1967m)	30	0,48	D 902		
Beaufort	20	0,28	D 925	Soirée étape Tourisme et Restauration	
	294	4,4	Km Heure	pour la 3^{ème} journée (Italiènne)	
Col des Saisies (1660m)	19	0,30	D 218	à droite 3 km après la sortie de Beaufort	
Flumet	13	0,21	D 218	arret Reblochon	
Col des Aravis (1586m)	11	0,17	D 909		
La Clusaz	9	0,13	D 909		
Menthon St Bernard	21	0,33	D 909		
ANNECY Centre bord du lac	6	0,08	D 909		Pause- Café
Servier	6	0,08	D 1508		à droite
Col de Leschaux (987m)	10	0,16	D 912		
Lescheraines	7	0,10	D 912		Casse croute puis arret Tomme des Beauges
Pt de l' Abime	8	0,11	D 911		
Grésy sur Aix	12	0,17	D 911		
Aix les Bains Centre bord du lac	3	0,05	D 1201		
Bourget du Lac	8	0,13	D 1201	% de tempo sur Journée de 11 Heures	
Tunel du chat	6	0,09	D 1504	Temps pour Roulage : 29%	
Yenne	13	0,18	D 1504	Temps pour Tourisme : 71%	
La tour du Pin	23	0,32	D 1516	Vit. Moyenne 70 Km / Heure	
LYON	54	0,57	A 43	Heu.Moyenne 3,9 Heures / Jour	
Parking - Débrifing - Bière				Km. Moyenne 273 Km / Jour	
(retour à paname)	229	3,2	Km Heure	pour la 4^{ème} journée (Savoyarde)	

Budget Aproximatif prévisionnel :

447 €

7,1

Carburant litre: **2 €** | **1093** | **16** Km **Heure**

111 €

calculé avec 5,1 litres

3 Soirées étapes a l'auberge (estimé avec : 2/ chambre)

197 €

MICHELIN

4 Repas de midi

95 €

1/4 Sud - Est

8 Pauses Café

22 €

n° 709

3 Péages Autoroutes

12 €

4 Journées, programme: 1100 km de belles routes avec : 10 cols et 16 sites touristiques